

CORRIGENDUM

Mahatma phule Backwordclass Development Corporation Ltd, Development of Safai Kamgar child Training Center and Hostel, Village- Jambhul, Tal. Kalyan, Dist. Thane

E mail-gm@mpbcdc.in

BIDDER'S/ CONSULTANT REQUEST FOR CLARIFICATION

Name of Organization submitting query / request for clarification
Planedge Consultant Pvt. Ltd. Pune

Statement of pre bid Query with Clarification

Sr. No.	e-Tender Reference (Section No. / Page No.)	Content of eTender requiring clarification	Points of clarification required
1	Page No 20 Section no 4.3 - In Table Sr. No 2 A	If the UDCPR is applicable to the entire state of Maharashtra, why does an individual working only in the MMR region receive a 10 marks? In this context, exemption should be provided, and experience from similar work done in other parts of Maharashtra should also be considered valid.	Your request is considered
2	Page No. 6	On what basis has the EMD amount been decided? Is such a high EMD amount typical for pure consultancy work? Concessions should be provided in this matter.	No concession is considerable
3		The tender does not provide any information about the location, nor does it include demarcation details.	Annexure -1 The site plan, MRSEC plan, 7/12 extract and village map is provided
4		There is no specific mention of the necessity or Requirement for this work anywhere. What is expected to be included in the presentation?	The presentation scoop of work methodology and approach for project

MANAGING DIRECTOR



महाराष्ट्र शासन

गाव नमुना सात (अधिकार अभिलेख पत्रक)

[महाराष्ट्र जमीन महसूल अधिकार अभिलेख आणि नोंदवह्या (तयार करणे व सुस्थितीत ठेवणे) नियम १९७१ यातील नियम ३,५,६ आणि ७]



गाव - जांभूळ मोहिली (५५२१७३)

तालुका - कल्याण

जिल्हा - ठाणे

PJ-ID : 14150948135

भूमापन क्रमांक व उपविभाग ५७/३

14150948135

भूपारणा पद्धती सरकार

शेताचे स्थानीक नाव :

क्षेत्र, एकक व आकारणी	खाते क्र.	भोगवटादाराचे नाव	क्षेत्र	आकार	पो.ख.	फेरफार क्र.	कुळ, खंड व इतर अधिकार
क्षेत्राचे एकक हे.आर.घो.मी	१११	महसूल खाते	१.१५.६०	२०.५६	०.१२.६०	(६६९)	कुळाचे नाव व खंड
अ) लागवड योग्य क्षेत्र							इतर अधिकार
जिरायत	१.१५.६०						इतर
वागायत	-						महात्मा फुले मागास वर्ग विकास महामंडळ यांना सफाई कामगारांच्या मुलांसाठी प्रशिक्षण केंद्र स्थापन करण्यासाठी माडेपट्ट्याने प्रदान (१२१६)
एकुण							
ला.घो. क्षेत्र	१.१५.६०						
ब) गोटखराब क्षेत्र (लागवड अयोग्य)							प्रलपित फेरफार - नाही.
वर्ग (अ)	०.१२.६०						शेवटचा फेरफार क्रमांक : १२१६ व दिनांक : ०२/०८/२०२१
वर्ग (ब)	-						
एकुण							
पो.ख क्षेत्र	०.१२.६०						
एकुण क्षेत्र (अ+ब)	१.२८.२०						
आकारणी	२०.५६						
जूही किंवा विशेष आकारणी							

जुने फेरफार क्र : (११९) (२४९) (२५६) (३३३) (३९४) (५०६) (६६९) (१०९६)

सीमा आणि भूमापन वि.हे :



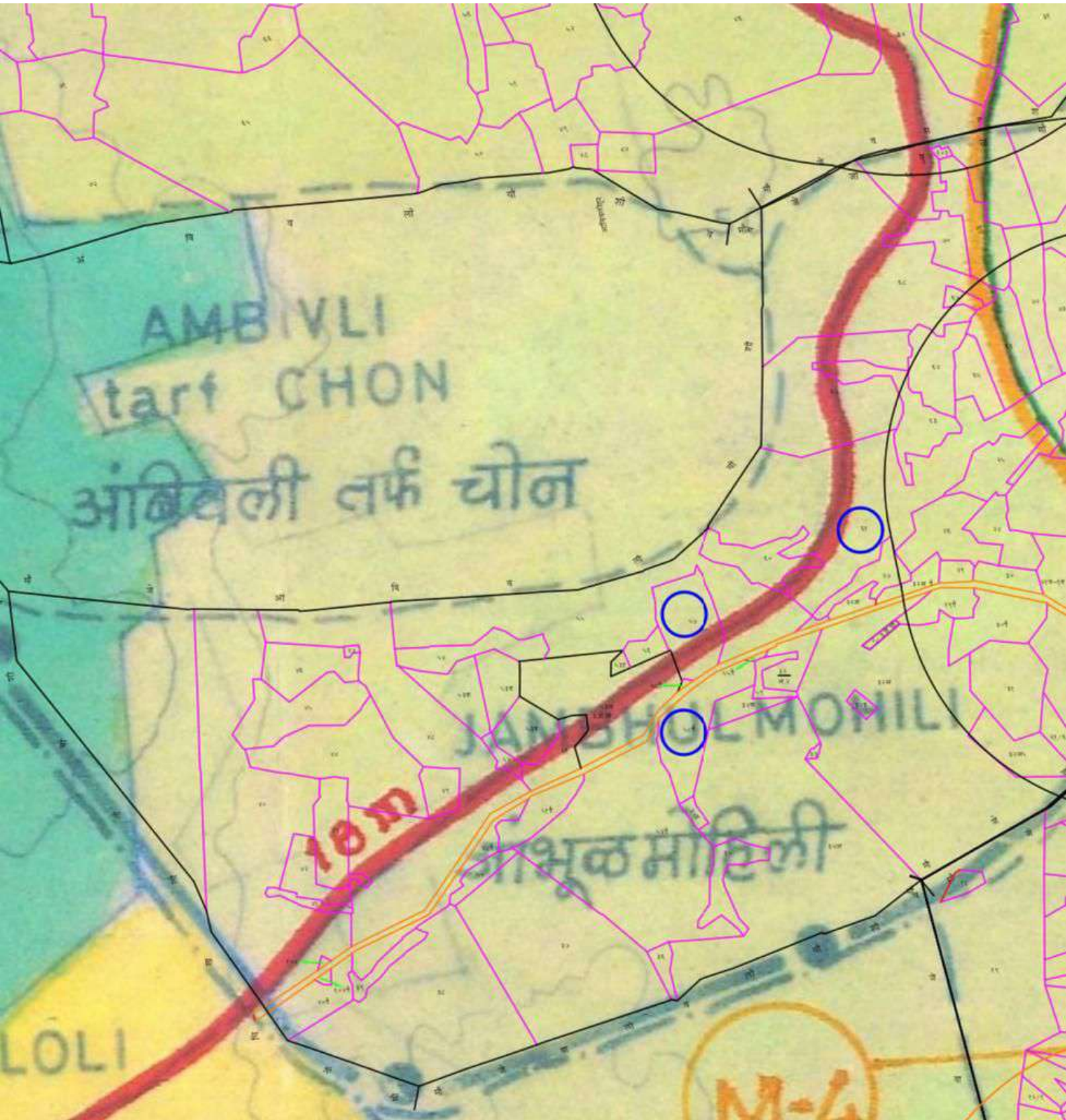
हा गाव नमुना क्रमांक व दिनांक ०२/०८/२०२१ १०:५२:५१ PM रीती डिजिटल स्वाक्षरीत जेला आहे व गाव नमुना क्रमांक १२ चा बंधा स्वाक्षरीत असल्यामुळे ७/१२ अभिलेखावर वर कोणाच्याही सही दिखण्याची आवश्यकता नाही.

७/१२ डाउनलोड दि. : ०९-०९-२०२१ : १४:३७:३५ PM, वैधता पटताळणीसाठी <https://digitalsatbara.manuachurn.gov.in/dsr/> या संकेत स्थळावर जाऊन 2112100001106376 ही क्रमांक वाचण्याची.

पृष्ठ क्र. १/२

Digital





AMBIVLI
tarf CHON
अंबिवली तर्फ चीन

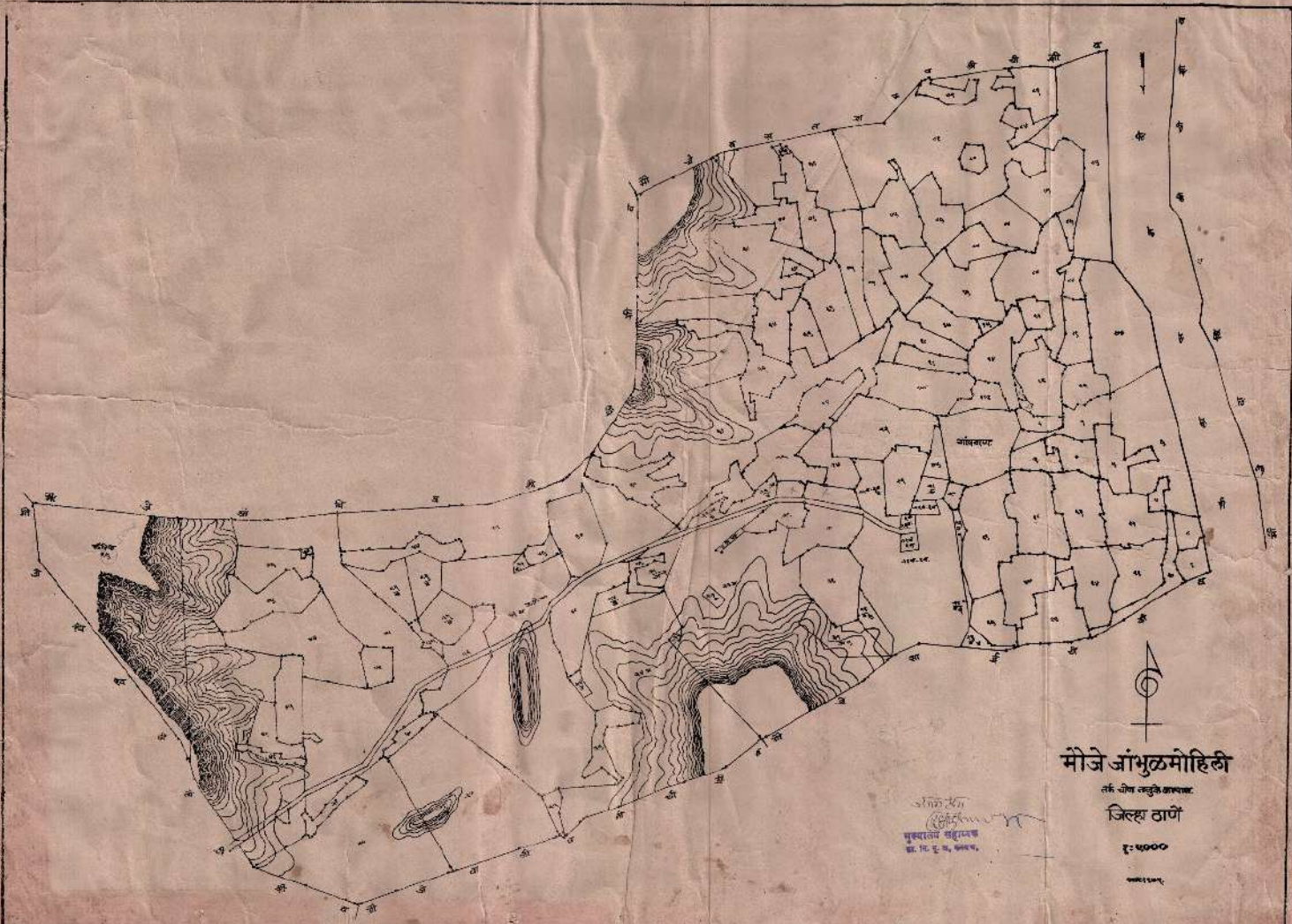
JAMBHOL MOHILI

अभूळ मोहिली

1877

LOLI

M-1



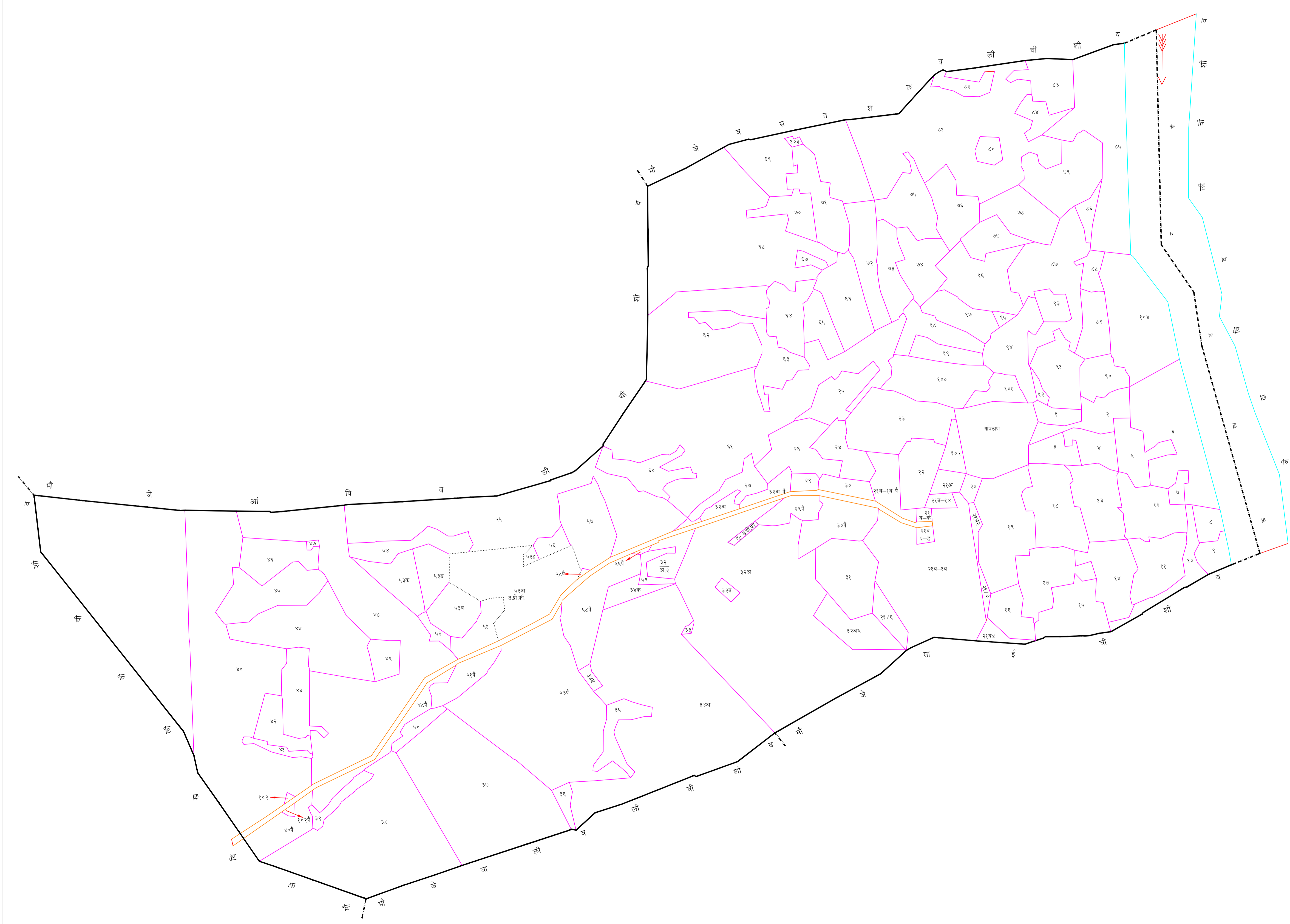
मौजे जांभुळमोहिली

तर्फे चीस तयार केलेले नकाशा

जिल्हा ठाणे

१:५०००

सर्वेक्षक
 मुंबईतील सर्वेक्षण
 विभाग, ठाणे



चुण्णा	शेरा
	रस्ता : सुडक, गाडीमार्ग, पाचमार्ग, लोहमार्ग
	नदी, नाला, तलाव
	झाडे : बाज, आंबा, सिंदी, नारळ, चीच, इतर झाडे
	विहीर : पक्की, कुचो, पायवी, मोट डोलेल, विज, निरुपयोगी, टाकी
	बोर, टयुब
	दांड
	वाघ, वेधारा
	रस्तापुल
	देऊळ, शंभू, पुढारा, पंजोद, इत्याह
	विद्युत खांब, टेली खांब
	शाळा, महाविद्यालय, कसरखाना
	पर, दवाखाना, बाजारपेठ, वसाहत
	ओफीस : टेलीफोन, पोस्ट, पोलीस, इतर
	कार्यालय, पेट्रोलपंप, मिनेम, स्मार्क, हॉटेल
	बेस्ट हाऊस : फॉरेस्ट, पाटकपारी, इतर
	झोमर
	कुंयण
	आवादी
	म्यशासन
	खदान
	पावरपान
	ऐतिहासिक स्थळ
	सर्व्हे स्टेशन, विस्तारीत

Letter ANSI A Landscape



11/21/2022

- | | | | | | | |
|-------------------------------------|-------------------------------------|-------------------------------------|-------------------------------------|-----------------------------------|---------------------------------|------------------------------------|
| <input type="checkbox"/> Ahmednagar | <input type="checkbox"/> Aurangabad | <input type="checkbox"/> Buldana | <input type="checkbox"/> Gadchiroli | <input type="checkbox"/> Jalgaon | <input type="checkbox"/> Latur | <input type="checkbox"/> Nandurbar |
| <input type="checkbox"/> Akola | <input type="checkbox"/> Bid | <input type="checkbox"/> Chandrapur | <input type="checkbox"/> Gondiya | <input type="checkbox"/> Jalna | <input type="checkbox"/> Nagpur | <input type="checkbox"/> Nashik |
| <input type="checkbox"/> Amravati | <input type="checkbox"/> Bhandara | <input type="checkbox"/> Dhule | <input type="checkbox"/> Hingoli | <input type="checkbox"/> Kolhapur | <input type="checkbox"/> Nanded | <input type="checkbox"/> Osmanabad |

